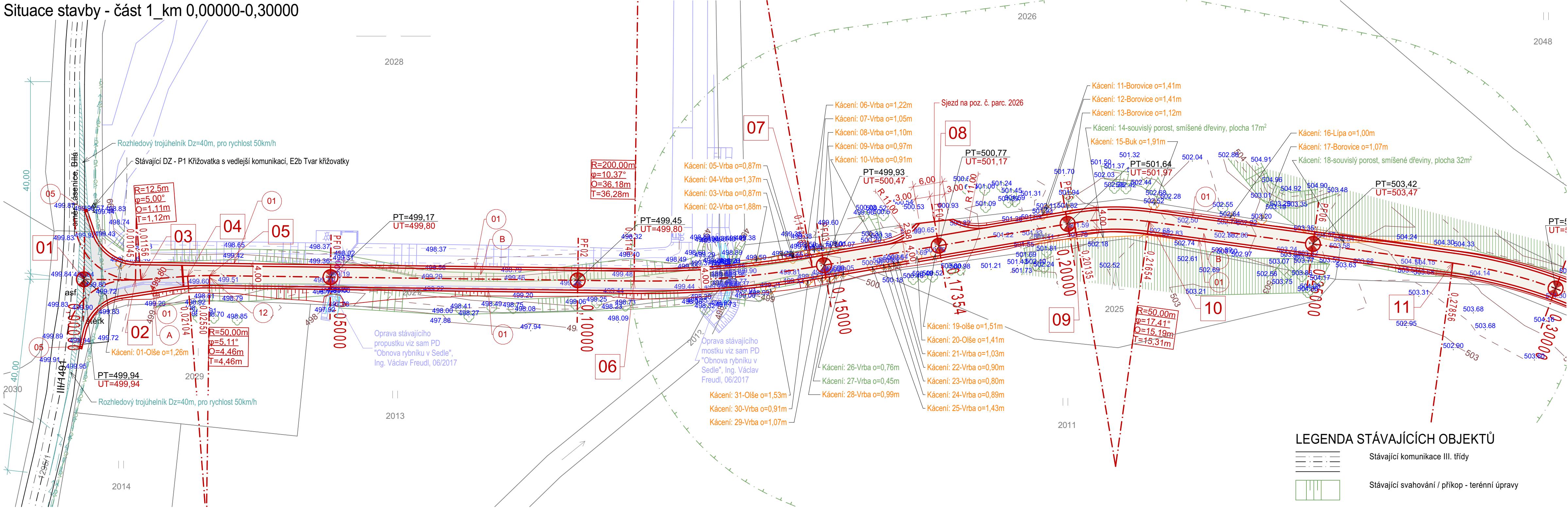







Situace stavby - část 1_km 0,00000-0,30000




LEGENDA NAVRHOVANÝCH OBJEKTŮ

- | | | |
|---|----|--|
|  | A | Skladba komunikace "A" penetrační makadam - viz výkres vzorového příčného řezu |
|  | B | Skladba komunikace "B" prosívka - viz výkres vzorového příčného řezu |
| | 01 | Krajnice zemní ztuhlá se zpevněním šterkodrti 0/32 |
| | 05 | Dopravní značení - Z11-směrový sloupek červený |
| | 12 | Betonový obrubník silniční 150/250mm kladený do betonového lože |
|  | | Svahování / příkop - terénní úpravy / vyrovnání v okolí cesty |
|  | | Rozhledový trojúhelník |
|  | | Vytyčovací bod |

pozn.: Bude provedena ochrana stávajících dotčených dřevin dle ČSN 83 9061
Cesta VC19-R v úseku staničení 0,125-0,379

SEZNAM SOUŘADNIC

body	y	x
1	713853,997	1163058,520
2	713843,548	1163058,655
3	713842,435	1163058,620
4	713833,021	1163057,900
5	713828,567	1163057,759
6	713742,714	1163058,866
7	713706,690	1163056,066
8	713681,093	1163051,724
9	713653,678	1163047,074
0	713638,547	1163046,830
1	713577,095	1163055,227



LEGENDA STÁVAJÍCÍCH OBJEKTŮ

- | | |
|--|---|
| | Stavající komunikace III. třídy |
| | Stavající svahování / příkop - terénní úpravy |
| | Stavající solitérní zeleň |
| | Kácená solitérní zeleň |
| | Stavající zeleň - souvislý porost |
| | Ochranné páso lesního pozemku |
| | Katastr - hranice pozemků |
| | Vrstevnice - celá |
| | Vrstevnice - poloviční |
| | Obecní rybník, včetně hráze dle projektové dokumentace
"Obnova rybníku v Sedle", Ing. Václav Freudl, 06/2017 |

Souřadný systém: JTSK
Výškový systém: Bpv

Dokumentace pro vydání společného povolení a pro provádění stavby

REPRODUKCE TĚTO DOKUMENTACE NEBO JEJICH ČÁSTI BEZ PÍSEMNÉHO SOUHLASU fy P-atelier JH s.r.o. JE ZAKÁZANA!

Zodp. projektant:	Petr Vlášek	Navrhl:	Ing. Michal Těšínský
Kontroloval:	Ing. Ondřej Peckert	Vypracoval:	Ing. Michal Těšínský
Misto:	k.ú. Sedlo u Číměře	Obec:	Obec Číměř
Investor:	Česká republika - SPÚ, Pobočka J. Hradec, Pravdova 837/II, 377 01 Jindřichův Hradec		
Stavba: Cesty VC12-R, VC15-R, VC19-R, VC20-R v k.ú. Sedlo u Číměře			
Oddíl:	D. Dokumentace objektů a technických a technologických zařízení D.3 Cesta VC19-R		
Obsah výkresu:	Situace stavby - část 1_km 0,00000-0,30000		



Projektová a inženýrská kancelář
Nádražní 249/II, 377 01 J.Hradec
ECHNA PRÁVA VYHRAZENA

perace:	č. paré:
Jiří Houdek ČKAIT 0100743	

opeň PD: DSP	
mát: 4xA4	

zak.: J-09/21	Cis.arch.: J-09/21
um: 06/2021	Č. výkresu: 02
řítko: 1:500	